Muinaislinnojen ja kalmistojen maa – arkeologista kulttuuriperintöä Jaakkiman seudulta

Kilpiön sukuseuran sukupäivät

Lappeenranta 5.8.2017

Ville Laakso

vilaakso@gmail.com

www.maanala.fi

Mesoliittisen kivikauden (n. 8600-5100 eKr.) asutus luovutetun Karjalan alueella

(esinelöytöjen perusteella)

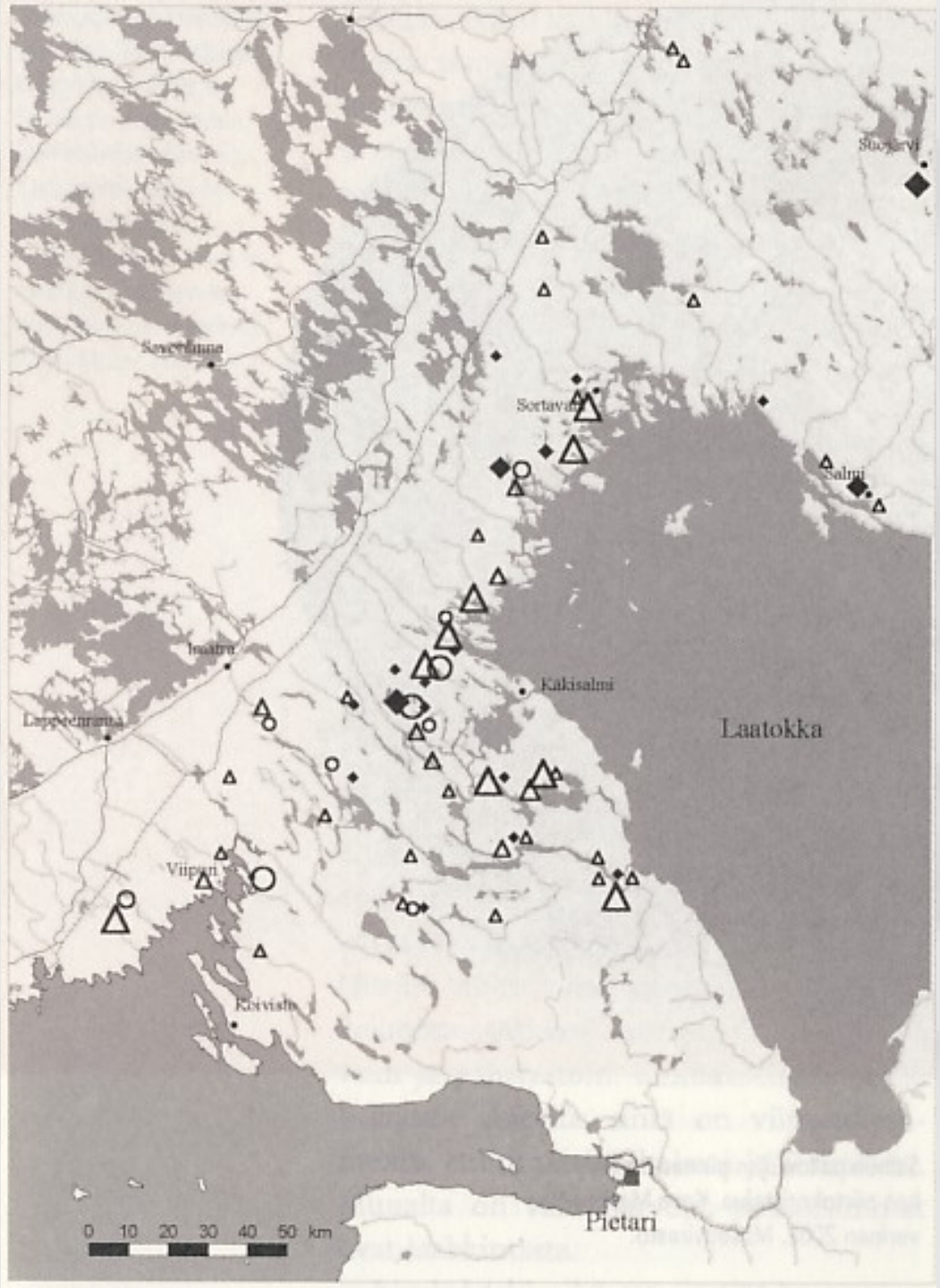


9448:
30
1 cm

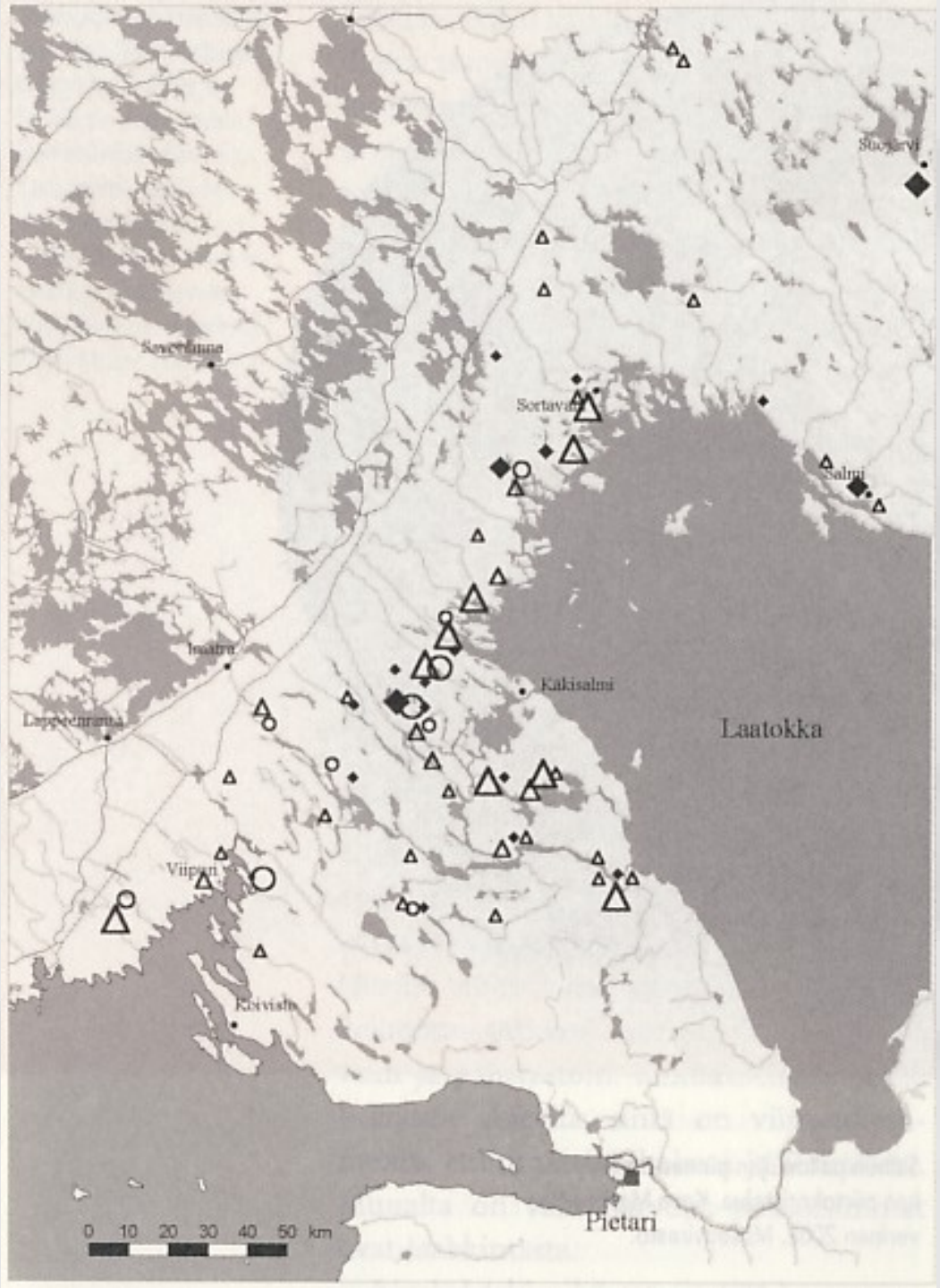
Suojärvi
Sortavala
Salmi
Kakisalmi
Laatokka
Viipuri
Pietari
0 10 20 30 40 50 km

Jaakkiman seudun kivikausi

- Jaakkima & Lumivaara yhteensä 245 kiviesinettä Kansallismuseossa
- Lähes kokonaan tutkimatta
- Harvion kylässä kivikautinen asuinpaikka
- Laatokan pinta 15 m korkeammalla

Jaakkiman seudun kivikausi

- Jaakkima & Lumivaara yhteensä 245 kiviesinettä Kansallismuseossa
- Lähes kokonaan tutkimatta
- Harvion kylässä kivikautinen asuinpaikka
- Laatokan pinta 15 m korkeammalla

- Geenijuonne 1900-luvun asukkaisiin

Keskisen rautakauden (n. 400-800 jKr.) asutus Suomen alueella

(asutuskatkos Karjalassa?)

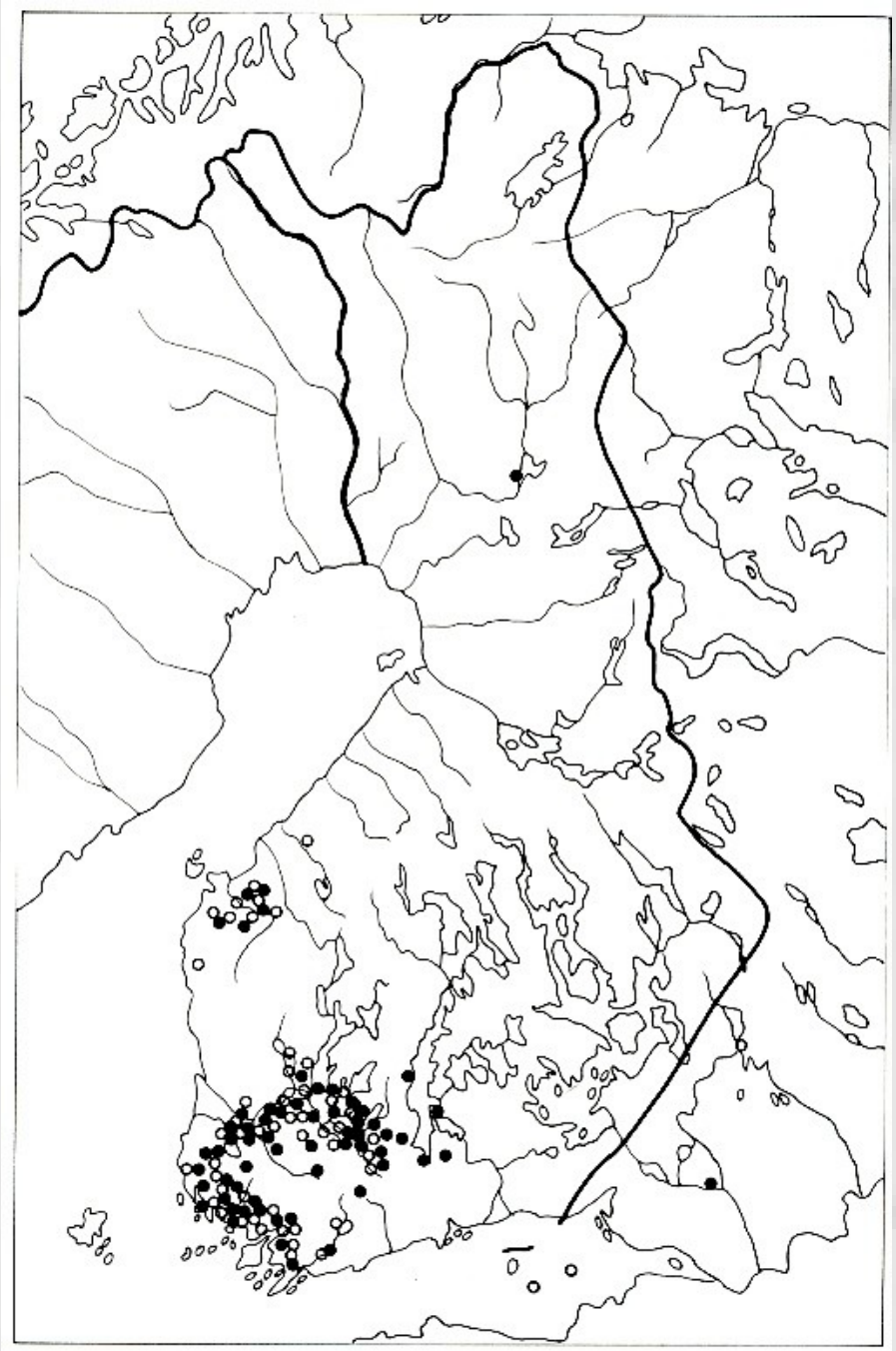

XVI Kansainvaellusajan n. 400—600 jKr. ja merovingiajan 600—800 jKr. kalmistot ja haudat
○ Kansainvaellusajan kalmistot
● Merovingiajan kalmistot

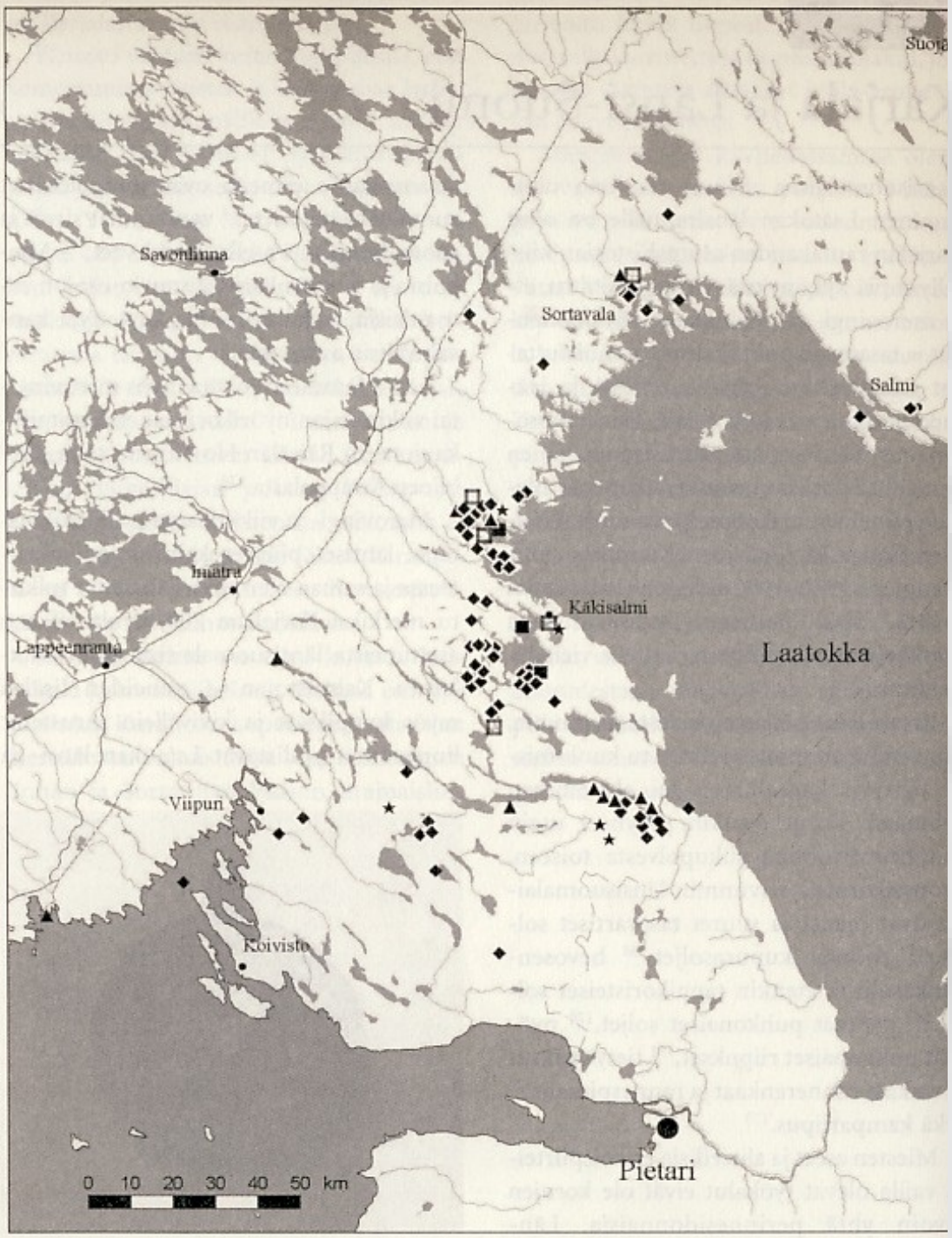

Viikinkiajan (800–1100 jKr.) muinaisjäännökset ja löytöpaikat.



Viikinkiajan (n. 800-1050 jKr.) asutus luovutetussa Karjalassa

Viikinkien idäntie

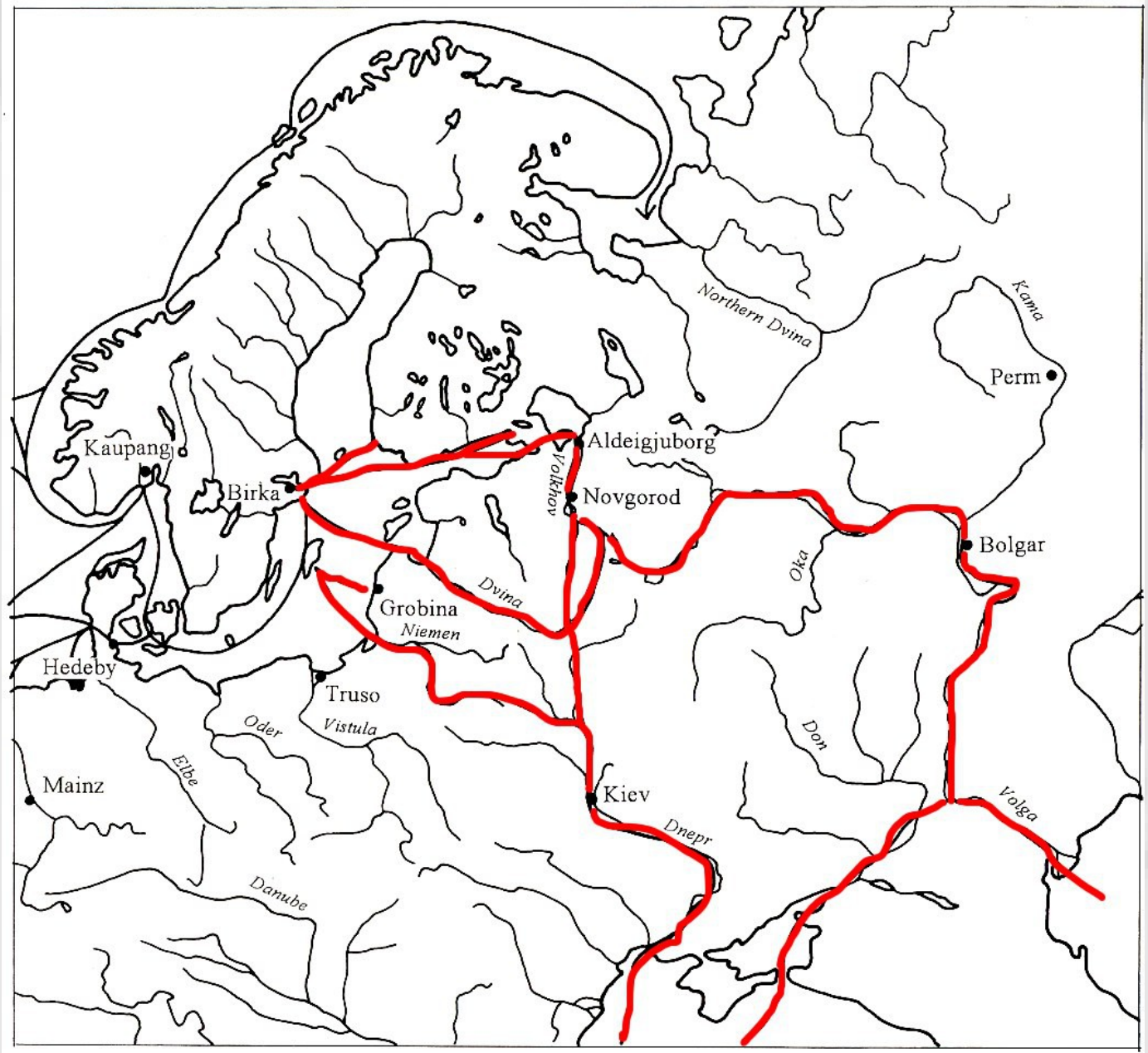

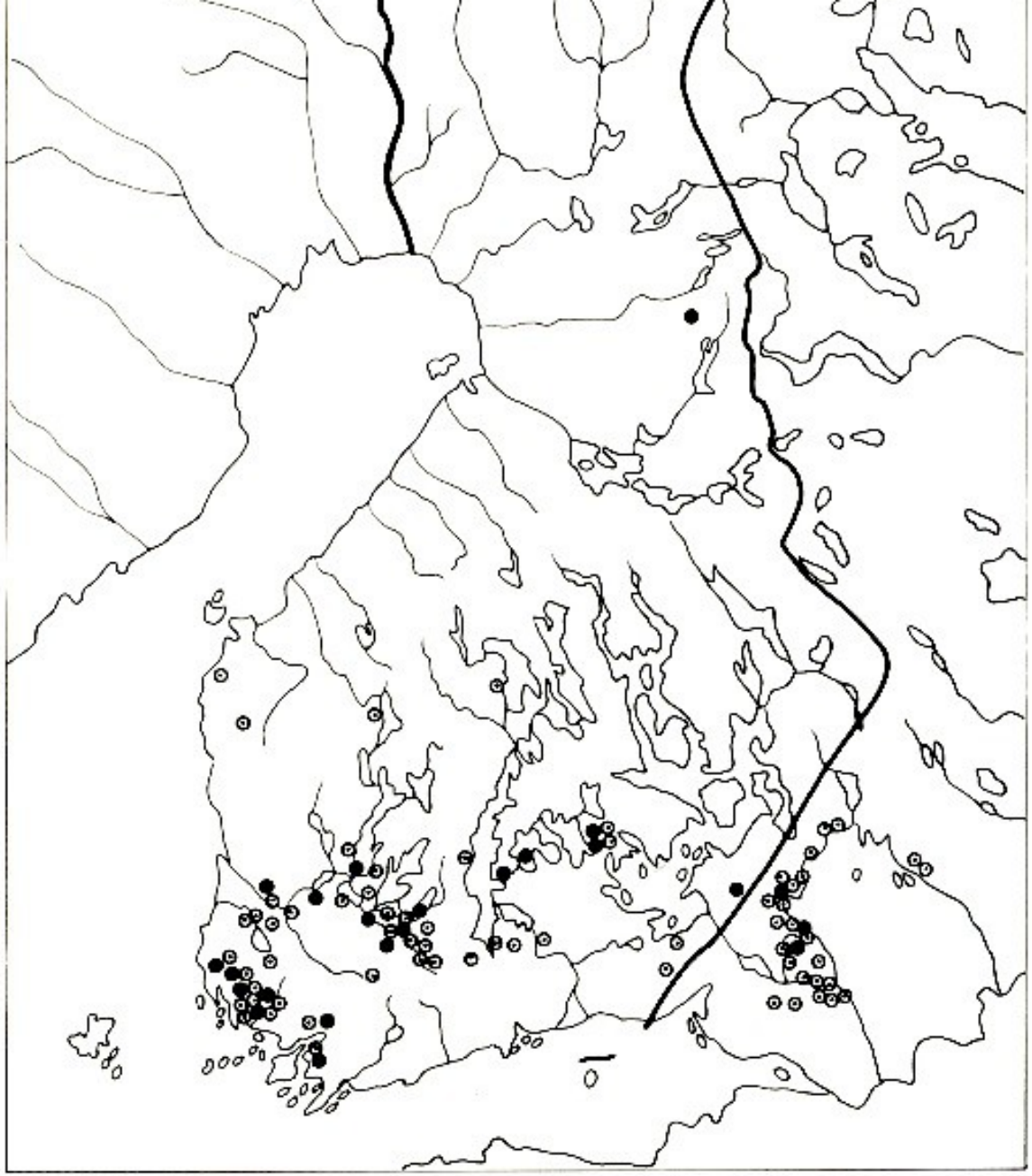

XVIII **Ristiretkiajan kalmistot** n. 1050—1150/1300 jKr.
● Polttohautoja
○ Ruumishautoja

Ristiretkiajan (n. 1050-1300 jKr.) kalmistot Suomessa

Ristiretkiajan (n. 1050-1300 jKr.) asutus luovutetussa Karjalassa

Rautakaudesta historialliseen aikaan

- Jaakkima + Lumivaara + Lahdenpohja yht. 19 rautakauden esinelöytöä Kansallismuseossa (Kurkijoelta 545, Sortavalasta 85)
- Karjalan ydinaluetta
- Vesireittien merkitys: Iijoki/Ihalanjoki/Kumolanjoki ja Kokkolanjoki/Hiitolanjoki
- Ilmeinen asutusjatkuvuus viikinkiajalta (800-luvulta) ristiretkiajalle ja ristiretkiajalta 1600-luvulle
- Huomattava väestönvaihdos 1600-luvulla

Hollopainen
Simbelovesi
Sordawala
Imbelaax
Pöhä Ilias
Jakimowara
Suorolax
Walamosaari
Ett gammal Ryss
Klöster.
Tervus
Comosaari
Kurckijoki
Herschiansaari
Ruokolaxi

Po
Gost
Po
Gost
Tyria lac.
Simbile lac.
Jogeo kyrekia
Warbamäki
Satulakiffui
Kiälla
Ruschi kiffui
Sola åia fl.
Po
Gost
Suri kiffui
kur ki loki
Tenuos fl.
Tenuos k.
Soschua fl.
Miglis fl.
Miglis k.
Thonja sari
Kuchan sari
Kaisalo

Kurkijoen pogosta 1646

Core Jerfui
Ihalan Jocki
Kumula
Core lac
Cobiak lac.
Huchtewu.
Huchtewu lambi lac.
Lappilaxi
Signi Zarj
Sorola by
Salminranda
Kirchu Zarj
Kobblo lan Zarj
Nattzan Zarj
Sika Zarj
Jvienranda

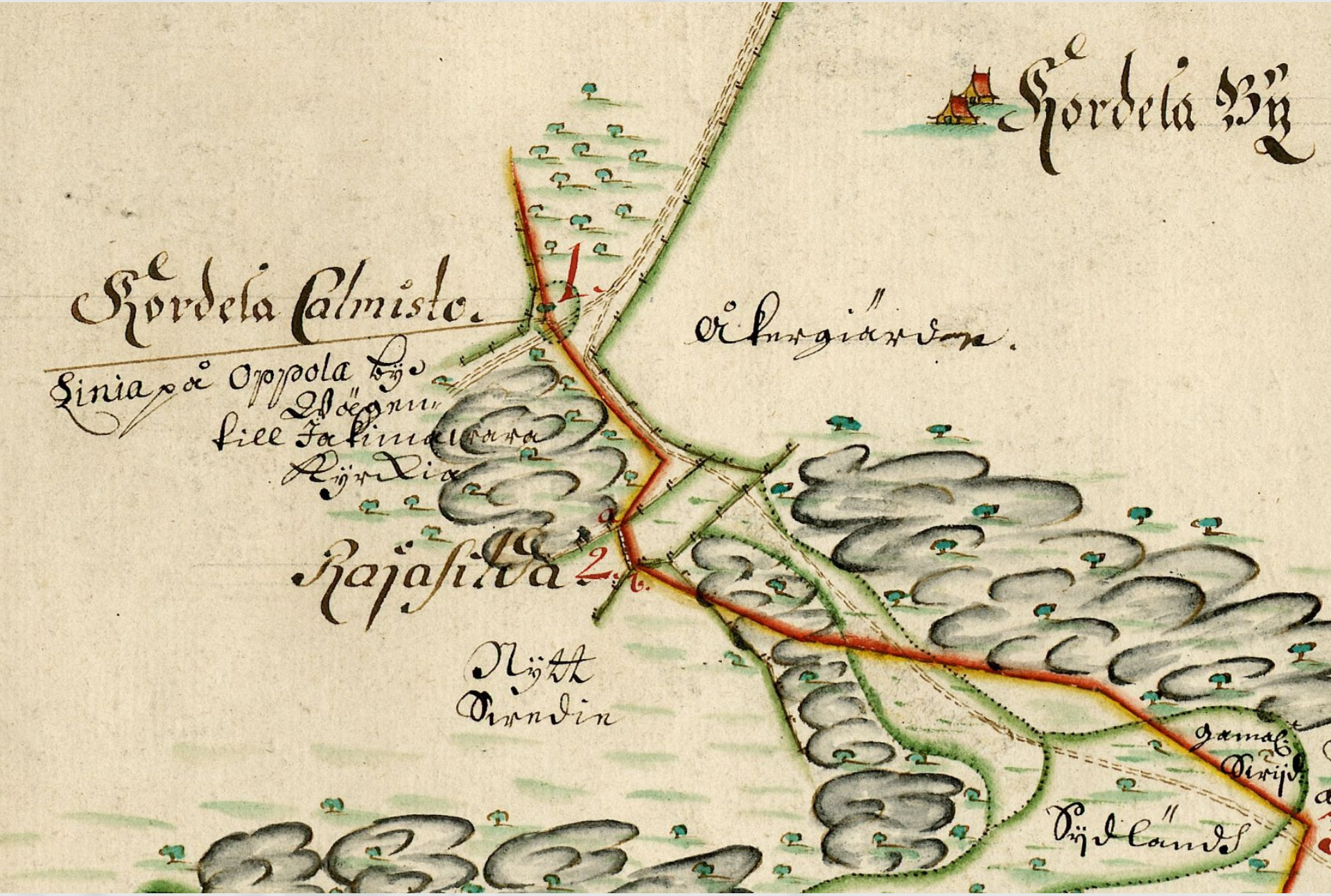
Kordela Bÿ
Kordela Calmisto.
Linia på Oppola bÿ
Wägen-
till Jakimalvara
Kÿrkia
Åkergiärden.
Rajasilda
Nÿtt
Sirndin
Gamal
Sirijd
Sÿdländs

Kalmistot

- Ristiretkiajan kalmistojen käyttö jatkui
- Jaakkima Iijärvi Kalmisto
- Jaakkima Oppola Kalmistonmäki
- Jaakkima Paikjärvi Kalmistonmäki
- Jaakkima Sorola Haakana
- Lumivaara Kumola Kalmistonmäki
- Lumivaara Huhtervu Luostarinmäki
- Lumivaara Tervajärvi Kalmisto
- Lumivaara Harvio Osippala Kuusikko
- Jaakkima Korteela Niemenmäki?

Lumivaara Harvio Kuusikko

Lumivaara Harvio Kuusikko

Muinaislinnat

- Toinen nimi: linnavuoret

- Jaakkima Suur-Mikli Linnamäki
- Jaakkima Korteela Linnamäki
- Jaakkima Rukola Linnavuori
- Jaakkima Meriä Linnamäki
- Jaakkima Kokonniemi Linnankanta
- Lumivaara Harvio Osippala Linnavuori
- Lumivaara Kumola Linnamäki/Linnavuori
- Lumivaara Kalksalo Ertonlinna?
- Lumivaara Mykrämys Linnamäki?

Lumivaara Harvio Osippala Linnavuori

Lumivaara Harvio Linnavuori

Miksi tutkitaan?

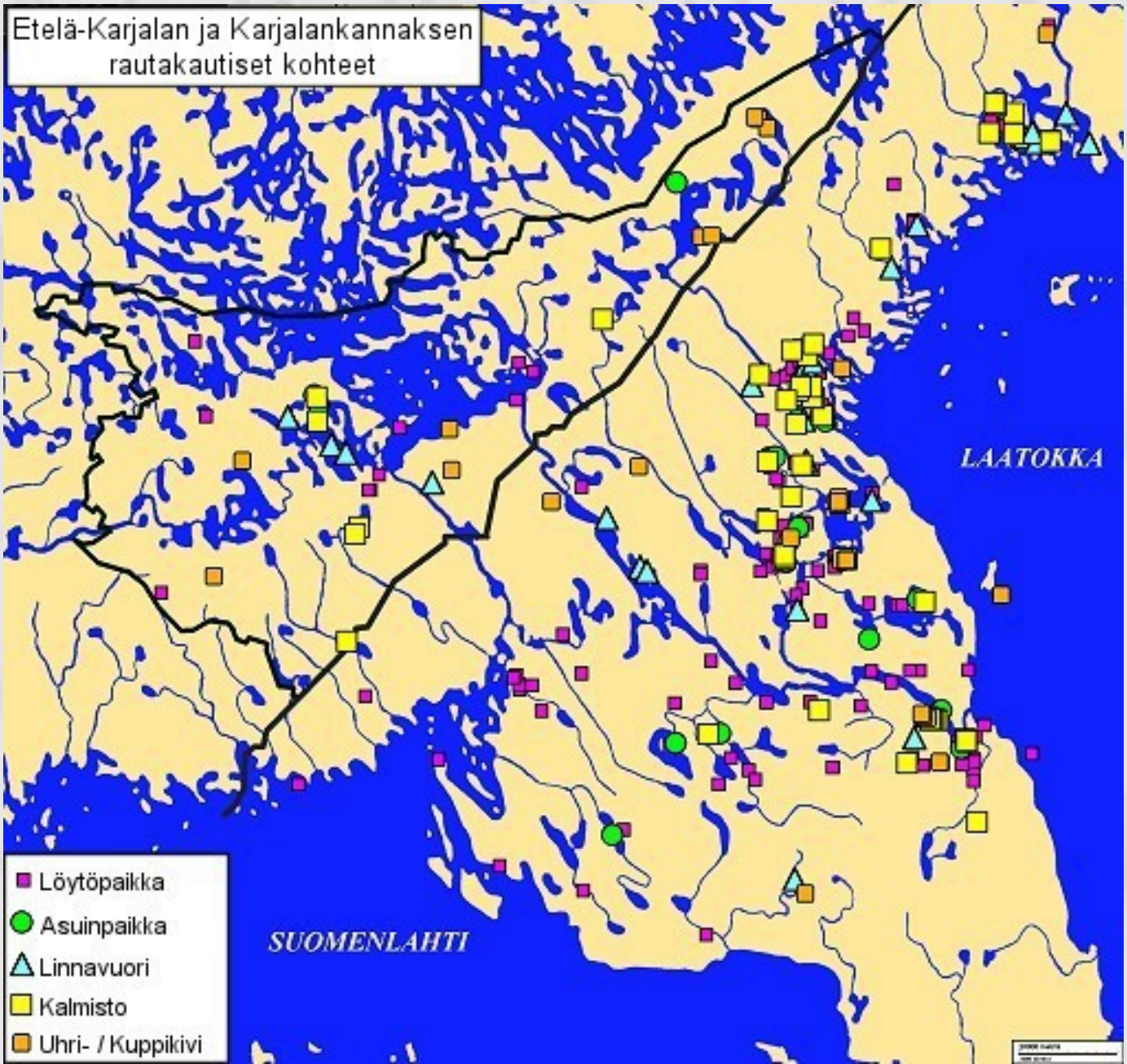

Tulevaisuus

- Jaakkiman seutua tutkittu varsin vähän arkeologisesti
- Muinaisuus todennäköisesti paljon tunnettua rikkaampi
- Tutkimus järkevintä suomalais–venäläisenä yhteistyönä
- Tutkimuksella alkaa olla kiire
- DNA

Lisätietoja Karjalan muinaisuudesta: ”Karjalan synty”

Yhteystiedot:
Ville Laakso
puh. 050-5556312
vilaakso@gmail.com
www.maanala.fi